

Immer online, immer aktuell

- Kartenmaterial für 42 Länder in West- und Osteuropa inkl. Türkei
- Helles 10,9 cm (4,3) Display
- Ultra-flaches Design nur 175 g
- **nüLink!™ Online Services** mit Google lokale Suche, , Navteq Traffic Verkehrsinformation, Flugstatus, Wechselkurse, Wetter Radar-Info und Send to GPS
- ecoRoute™ Spart Sprit CO₂ und bares Geld
- Text-to-Speech
- Echte Fußgängernavigation mit optionalen cityXplorer™ Stadtplänen für Bus und Bahn
- 60 Tage nüMaps Garantie
- Fahrspurassistent und 3D-Kreuzungsansicht
- Bluetooth™ Freisprecheinrichtung

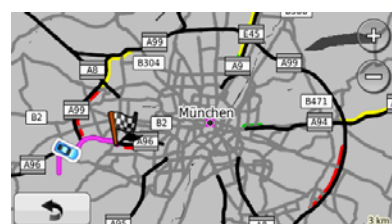
Hochempfindlicher GPS-Empfänger mit Garmin Hotfix™, Tempolimits, Garmin Lock™, Triplog Funktion, Basemap mit plastischer Höhendarstellung, Cyclops® Radar-Info, „Wo bin ich?“, 2D/3D-Kartenansicht, Autobahn vermeiden, Automatische Anpassung an die Zeitzone, Automatische Tag- / Nachtschaltung, Einfache und intuitive Bedienung, PhotoNavigation, Points of Interest (POI), Travel Kit, Tripcomputer, Individuell belegbare Datenfelder, freier microSD Kartenslot



Flugstatus



Weltweite Wettervorhersage



TÜV-zertifizierte Verkehrsinformation von Navteq Traffic



Funktionen

- 4,3" helles Widescreen-Display, kontraststark, entspiegelt und groß, sehr gut lesbar in allen Lichtverhältnissen und Darstellung vieler Detailinformationen
- 19 mm - 175g flach und portabel, echte Mobilität - passt in jede Jackentasche
- 42 Länder West- und Osteuropa inkl. Türkei - intern vorinstalliertes Kartenmaterial für Reisen bis nach Asien
- nüLink!™ Online Services: Google® lokale Suche; TÜV-zertifizierte Verkehrsinformationen von Navteq Traffic; Wettervorhersage; Währungsrechner; Radar-Info; Telefonbuch; Flugstatus; Send to GPS
- ecoRoute™ trainiert die Fahrweise und berechnet Routen mit weniger Kraftstoffverbrauch, spart Sprit, CO2 und bares Geld
- nüMaps Garantie zum kostenfreien Karten-Update innerhalb von 60 Tagen, damit Sie in Sachen Karten immer auf dem neusten Stand sind
- Fahrspurassistent und 3D-Kreuzungsansicht, die richtige Fahrspur und realistische Straßenschilder zur sicheren Navigation an komplizierten Kreuzungen
- Bluetooth™ Technologie zur Verwendung als Freisprecheinrichtung für Mobiltelefone während der Fahrt
- Freier microSD-Kartenslot für Daten, Bilder und weitere Karten zur Erweiterung der Funktionalität
- Hochempfindlicher GPS-Empfänger mit HotFix™ - sofortige Navigationsbereitschaft durch schnelle Satellitenbestimmung - losfahren ohne Wartezeit
- Echte FußgängerNavigation mit optionalen cityXplorer™ Stadtplänen zur Navigation auch ohne KFZ mit öffentlichen Verkehrsmitteln und in Parks
- Garmin Lock™ Diebstahlsicherung mit geocodiertem PIN-Code zum Schutz gegen unberechtigte Nutzung
- Triplog Funktion - Aufzeichnung der gefahrenen Strecke und Ansicht in Google™ Earth oder Weitergabe an Freunde
- DEM Basemap mit plastischer Höhendarstellung - Basiskarte zur übersichtlichen Darstellung von Geländeinformationen
- Text-to-Speech sagt Straßennamen rechtzeitig vor Abbiegungen an und erlaubt die Navigation ohne Blickkontakt zum Navi
- „Wo bin ich?“ Anzeige der exakten Position, der nächsten Tankstellen, Polizeistationen zur Orientierung in Notfällen und in schwierigen Situationen
- 2D/3D-Kartenansicht, Individueller Blickwinkel auf die Karte für eine deutliche Kartenansicht je nach Fahrgewohnheit
- Autobahn vermeiden! Für schöne Routen abseits der Autobahnen mit Cabrio, Motorrad, Fahrrad und zu Fuß
- Automatische Anpassung an die Zeitzone, damit auch bei Fernreisen die Ankunftszeit immer stimmt
- Cyclops® Radar-Info, optionale Daten per Download zum Hinweis auf Radarfallen zur Vermeidung von Strafen für zu schnelles Fahren
- Automatische Tag- / Nachtschaltung auf Basis der GPS-Position für eine deutliche und blendfreie Erkennbarkeit der Bildschirm Inhalte
- Individuell belegbare Datenfelder für die persönliche Konfiguration der Displayansicht
- Einfache und intuitive Bedienung durch klare Menüführung und große, deutliche Icons. Einfach einschalten und loslegen
- PhotoNavigation mit Garmin Connect™ führt Sie zu Ihren Traumzielen auch wenn Sie die Adresse nicht kennen
- Tempolimits, Anzeige auf allen Straßenkategorien zum Anpassen der Geschwindigkeit und vermeiden von Strafen wegen zu schnellem Fahren.
- Points of Interest (POI), rund 2 Millionen POIs zur direkten Navigation zu wichtigen Zielen wie z.B. Hotels, Tankstellen oder Sehenswürdigkeiten
- Travel Kit mit Währungsrechner, Einheitenrechner und Bildbetrachter, immer gut vorbereitet auf der Reise
- Tripcomputer zeigt diverse Navigationsinformationen auf einen Blick an

Karten & Speicher

Karten	Garmin City Navigator Kartenmaterial für 42 Länder in West- und Osteuropa inkl. Türkei von NAVTEQ™ intern vorinstalliert Zusätzlich integrierte Basiskarte mit plastischer Höhendarstellung vom Nordkap bis Südafrika / Senegal bis Ural
Optional	Freier microSD-Kartenslot (bis 4 GB mit SDHC-Support) für Straßenkarten, Fotos und weitere Dateien
Wegpunkte	500 mit Namen + Symbol in Favoriten

Lieferumfang

nüvi® ab Werk vorprogrammiert mit City Navigator Europe NT-Daten
Saugnapfhalterung für die Windschutzscheibe
Stromkabel für Zigarettenanzünder
USB-Kabel zum Anschluss an den PC
Klebeplatte für Saugnapfbefestigung am Armaturenbrett
Kurzanleitung

Service und Support

<http://www.garmin.de/support>

Aktuelle Testauszeichnungen

<http://www.garmin.de/auszeichnungen>













Druckfähige Bildvorlagen (300dpi)

<http://www.garminonline.de/presse/bilder/index.php>

Abmessungen & sonstige Daten

Gerät: B x H x T	12,2 x 7,9 x 1,9 cm
Anzeige, diagonal:	10,9 cm (4,3")
Anzeigeauflösung: B x H	480 x 272 Pixel
Anzeigeart	helle Hintergrundbeleuchtung
Gewicht	174,7 g
Batterie	Eingebauter Lithium-Ionen-Akku
Betriebsdauer der Batterien	Bis zu 4 Stunden
Gehäuse	schwarz-silber
EAN Code	0753759100209
Herstellernummer (Garmin)	010-00822-10
Produktnummer	902818
Verpackung (T x B x H)	13,5 x 13,5 x 6,6 cm
Gewicht inkl. Verpackung	530 g
Umverpackung	36 Stück / Karton
Karton (T x B x H)	31,2 cm x 46,2 x 45,7
Gewicht Karton	18 kg

Das Produkt kann sich von den Abbildungen unterscheiden.
© 2009 Garmin Deutschland GmbH. Änderungen vorbehalten. Für Garmin Produkte gelten ausschließlich die Garantiebedingungen, die in den begleitenden Hinweisen zur Garantie für diese Produkte ausdrücklich genannt sind. Keine der Angaben in dieser Dokumentation darf als zusätzlicher Garantieanspruch gewertet werden. Garmin haftet nicht für technische oder redaktionelle Fehler oder Auslassungen in dieser Dokumentation. www.garmin.de

Produktname	Hersteller Art.-Nr.:	Bestell-Nr.:	EAN-Nr.:	Beschreibung	Bild
Schutztasche nüvi 12xx/13xx/1690	010-11305-01	902633	753759094331	Elegante Schutztasche für nüvi 12xx,13xx, 1690	
USB Kabel	010-10723-01	901869	753759052973	Für den Datentransfer zwischen PC und Gerät	
Stromkabel für Zigarettenanzünder	010-10723-06	900288	753759053116	Ladekabel für Zigarettenanzünder zur Stromversorgung im Auto	
Netzteil inkl. Reise-Adapterset	010-10723-00	900299	753759052966	Ladegerät inkl. Reise-Adapterset zum Laden des Gerätes an der Steckdose	
Aktiv-Halterung nüvi 1690 mit Saugnapfbefestigung	010-11382-00	902827	753759097240	Aktiv-Halterung nüvi 1690 mit Halteklammer zur sicheren Befestigung an der Windschutzscheibe	
Saugnapfhalterung inkl. Klebeplatte	010-10747-00	900988	753759057848	Zur sicheren Befestigung des nüvis an der Windschutzscheibe oder alternativ mit Klebeplatte auf dem Armaturenbrett (ohne Halteklammer)	
Verstellbare Saugnapfhalterung inkl. Klebeplatte	010-10823-03	901922	753759075873	Zur sicheren Befestigung des nüvis an der Windschutzscheibe oder alternativ mit Klebeplatte auf dem Armaturenbrett (ohne Halterklammer)	
Halterung für Armaturenbrett inkl. Klebepad	010-10747-02	900984	753759057862	Zur sicheren Befestigung des nüvis auf dem Armaturenbrett (ohne Halterklammer)	
Rutschfeste KFZ-Halterung für das Armaturenbrett	010-11280-00	902173	753759085704	Elegante, gummierte Halterung mit Kugelkopf zur Befestigung am Armaturenbrett	
Echte FußgängerNavigation mit cityXplorer™ Stadtplänen	-	-	-	Verfügbar für alle nüvi 12xx/13xx Serien per Download von garmin.de	
nüMaps Lifetime	010-11269-01	902135	753759084844	Lebenslanges(*) Karten-Update zu jedem Quartal - einmalige Bezahlung	
Max CityGuide Deutschland / Max CityGuide Europa	010-11369-00 010-11368-00	902132 902133	4250014310824 4250014310831	Die Premium POI-Sammlung für Städtereisende und Nachtschwärmer in Deutschland u. Europa	

* Berechtigt den Nutzer, zu jährlich bis zu vier Updates des Kartenmaterials solange er sein Navigationsgerät in Gebrauch hat oder Garmin Kartenupdates für dieses Datenformat anbietet, je nach dem was zuerst eintritt, längstens jedoch für die Dauer von dreißig Jahren. Das Recht ist weder auf eine andere Person noch auf ein anderes Garmin Produkt übertragbar. Beachten Sie bitte die vollständigen Nutzungsbedingungen, diese finden Sie unter <http://www.garmin.de/nutzungsbedingungen-lifetime>.

Das Produkt kann sich von den Abbildungen unterscheiden.

© 2009 Garmin Deutschland GmbH. Änderungen vorbehalten. Für Garmin Produkte gelten ausschließlich die Garantiebedingungen, die in den begleitenden Hinweisen zur Garantie für diese Produkte ausdrücklich genannt sind. Keine der Angaben in dieser Dokumentation darf als zusätzlicher Garantieanspruch gewertet werden. Garmin haftet nicht für technische oder redaktionelle Fehler oder Auslassungen in dieser Dokumentation.

www.garmin.de